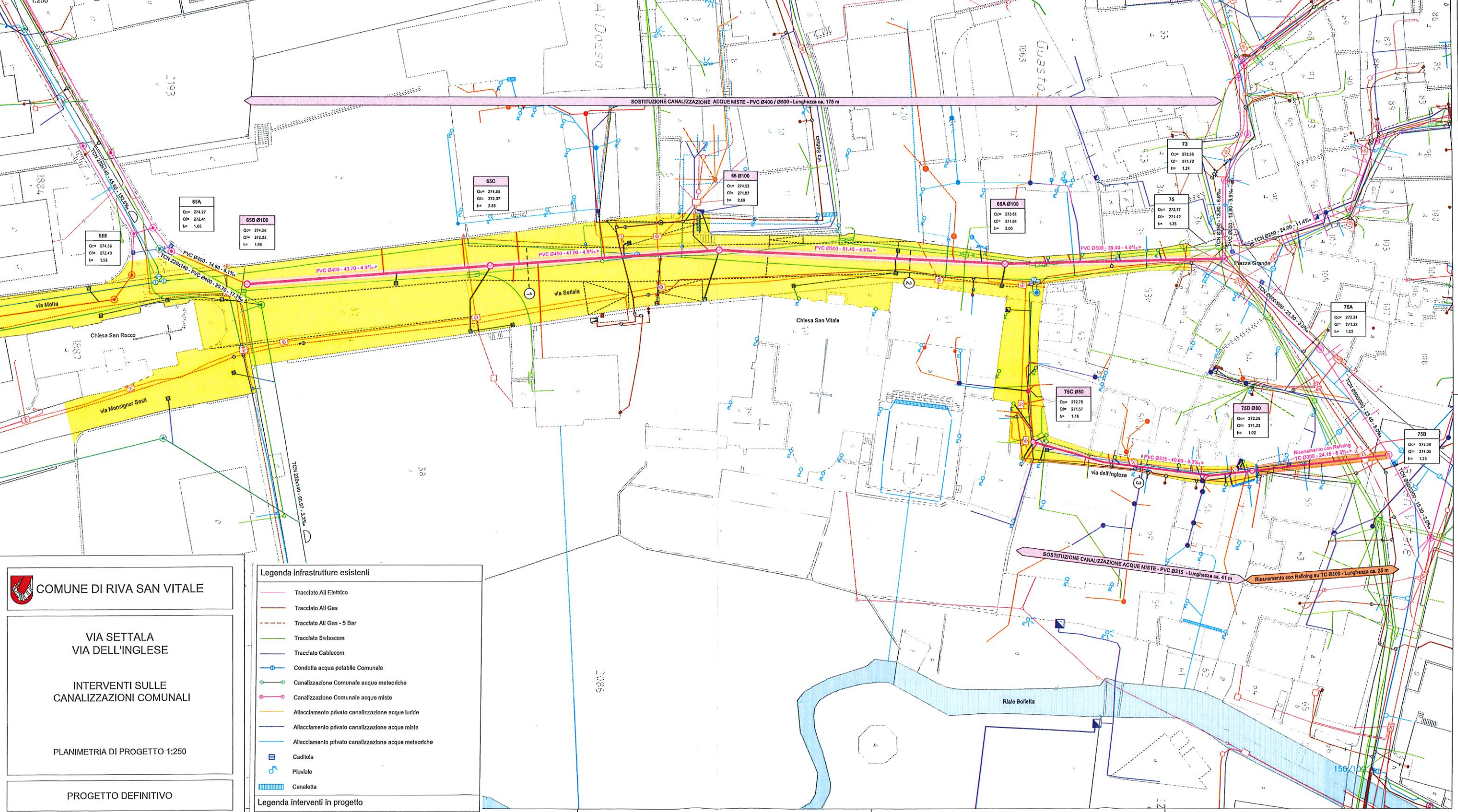


PLANIMETRIA
1:250



 **COMUNE DI RIVA SAN VITALE**

**VIA SETTALA
VIA DELL'INGLESE**

**INTERVENTI SULLE
CANALIZZAZIONI COMUNALI**

PLANIMETRIA DI PROGETTO 1:250

PROGETTO DEFINITIVO

**LUIGI TUNESI
INGEGNERIA SA**















Via S. ...
C.so ...
Tel. ...
Fax ...
E-mail ...

St.	Data	Proz.	St.	Com.	Verifica
1	14.03.2018	GA	GP	18	







Dimensioni: Planis. 922-203

1:100 a 1:500 m. File: 922-203 Planimetria di progetto.dwg

Legenda infrastrutture esistenti

-  Tracciato All Elettrico
-  Tracciato All Gas
-  Tracciato All Gas - 5 Bar
-  Tracciato Swisscom
-  Tracciato Cablecom
-  Condotta acqua potabile Comunale
-  Canalizzazione Comunale acque meteoriche
-  Canalizzazione Comunale acque miste
-  Allacciamento privato canalizzazione acque luride
-  Allacciamento privato canalizzazione acque miste
-  Allacciamento privato canalizzazione acque meteoriche
-  Caditoia
-  Pluviale
-  Canaletta

Legenda interventi in progetto

-  Sostituzione canalizzazione comunale acque miste
-  Sostituzione allacciamento privato canalizzazione acque miste
-  Sostituzione allacciamento caditoia/pluviale canalizzazione acque miste
-  Risanamento con Relining su canalizzazione comunale esistente
-  Area Interessata dai lavori di riqualifica urbana con indicazioni delle modifiche altimetriche
-  Sezione - vedi piano n. 922-205